




ИГРА ГЕОКЕШИНГ

Команда « РВГ »



Дата 30.10.19

Данные

Участники:
11А класс

- Команда: «РВг»
- Число людей в команде :15
- Дата:30.10.19

Требования:

- Работа в команде
- Фотография с каждой угаданной точки



Наше задание:

Время с 10⁰⁰ - 12⁰⁰

В пути 2 часа 00 минут

ГЕОКЕШИНГ в Комсомольске-на-Амуре

Путевой лист -10 сезон (2016/2017)

Команда: _____

Начальная точка: МОУ СОШ №23

Финиш: МОУ СОШ №23 (холл школы)

Время возвращения: не позднее ____:00 часов



«85 – летию города посвящается»



Требования:

- Работа в команде
- Фотография с каждой угаданной точки (команда на фоне отгаданной точки)

+

Координата	Вопрос	Подсказки	Ответы
001 Высота: 21 м. N: 50°32.849' E: 136°58.163'	- Узнайте и назовите это здание. - В каком году построено? - Что самое интересное есть в этом здании на ваш взгляд?		
002 Высота: 21 м. N: 50°31.890' E: 137°01.644'	- В каком году и кому установлена скальная глыба кварцевого диорита. - Какой её вес?		
003 Высота: 28 м. N: 50°31.731' E: 137°01.383'	- Назовите исторический памятник, находящийся в этой точке. - Изображение, каких инструментов находятся на этой скульптуре?		
004 Высота: 24 м. N: 50°31.783' E: 137°01.403'	- Узнайте и назовите это место. - В каком году введено в эксплуатацию?		
005 Высота: 23 м. N: 50°31.978' E: 137°01.014'	- Кому воздвигнут исторический памятник, в Яблоневом парке находящийся в этой точке? - В каком году? - Кто автор?		

Первая точка




- 001

Координаты

Высота: 21 м.

N: 50°32.849'

E:136°58.163'



ОТВЕТ: Школа №23, построенная в 1984 году.
Выделяется наличием собственного
спортивного корпуса и бассейна.

- 002

Координаты

Высота: 21 м.

N: 50°31.890'

E:137°01.644'




Вторая точка



ОТВЕТ:

Памятник высадки
первооткрывателей, установлен в
1967 году. Вес 23 тонны.

Третья точка



- 003


Координаты

Высота: 28 м.

N: 50°31.731'

E: 137°01.383'

ОТВЕТ: Памятник первостроителям. На нем находятся изображения таких инструментов, как лопата, кирка и нивелир (тахометр).



- 004

Координаты

Высота: 24 м.

N: 50°31.783'

E:137°01.403'

Четвертая точка



ОТВЕТ:

Комсомольский фонтан на набережной. Было введено в эксплуатацию в 2009 году.

Пятая точка



- 005

Координаты

Высота: 23 м.

N: 50°31.978'

E:137°01.383'



ОТВЕТ: Памятник военным строителям. Был воздвигнут в 2002 году 4 октября. Скульптор- Николин С.В. Архитектор- Руколис В.И.

Дополнительные задания:

1. Цифровое фото символа
г. Комсомольска-на-Амуре (герб, флаг)



- 2. Цифровое фото 10 разных дорожных знаков.



3. Цифровое фото прекрасного архитектурного сооружения с элементами лепнины



4. Цифровое фото настенных часов



5. Цифровое фото мозаичного панно



Наши впечатления

Весь квест был очень интересным и познавательным.

Проделанная нами работа помогла выяснить на сколько хорошо мы знаем свой собственный город.

Данное мероприятие не только помогло вспомнить основные даты и события, но и также проверить, какой мы дружный и сплоченный коллектив.