

Журнал  
Чудеса Хабаровского края

2020 год

# Содержание:


От автора.....	3
Путешествия автора.....	4
Топ 7 чудес края.....	18
Заключение.....	19



# От автора

Хабаровский край – мой родной дом. Здесь я появилась на свет. И не только я! Мои бабушки и дедушки тоже родом из Хабаровского края.

Всю свою жизнь я жила и живу здесь. Так как я совсем еще юна, то весь край мне исследовать не удавалось, но.... Я это сделала! Совсем недавно мы с родителями ездили по всему краю в поисках приключений, посещая разные экскурсии и лекции. Я узнала очень много нового и интересного, а также некоторые мои догадки подтвердились, а сомнения развеялись.




Сейчас я немного расскажу о нашем мини-путешествии, а дальше составлю топ-7 чудес нашего края.

Ну что, поехали? Ваш личный гид по хабаровскому краю готов!

# Путешествия автора

Итак, начнем. Мое путешествие начиналось с **озера Амут**. Оно находится недалеко от нашего города.



Это уникальное горное озеро в Солнечном районе. Уникальность его прежде всего в том, что оно как бы "появилось ниоткуда": озеро неожиданно заметили и описали во время экспедиции, возможно, что оно образовалось совсем недавно, а может- миллионы лет назад (как озеро возникло, ученые не выяснили). Амут очень глубокий и напоминает Байкал в миниатюре. Вокруг озера уникальный микроклимат, туда приезжают лечиться, отдыхать, тренироваться

(зимой там готовятся лыжники) и даже молиться (для представителей самых разных конфессий Амур-объект паломничества, они утверждают, что там невероятная концентрация благодати). Дно озера пока не изучено, и там может оказаться все что угодно.


Следующая остановка: **Цветок лотоса**. Символ Будды, загадочный и прекрасный цветок, растущий на озерах Хабаровского края.



Этот уникальный цветок растет на нескольких озерах юга Хабаровского края и цветет всего несколько дней. Чтобы увидеть цветение лотоса, туристы забираются в глухомань и идут по колено в воде. Даже если по

дороге они простынут- не беда: тот, кто видел цветение лотоса, будет счастлив и удачлив целый год. Лотос - предмет культа нескольких религий, именно его выбрал когда-то для просветления Будда. И, кстати, лотос - одно из древнейших растений планеты: он цвел еще 100 миллионов лет назад. Семена лотоса необыкновенно живучи: были случаи, когда прорастали семена, хранившиеся в музее несколько сотен лет. Но сам цветок очень нежный и недолговечный: если его сорвать, он завянет через пару часов, даже если держать в воде.

**Мост через Амур.** Казалось бы, что может быть в нем такого удивительного?



Мост через реку Амур под Хабаровском является и по настоящее время не только крупнейшим на

Транссибе, но и самым большим мостовым переходом в нашей стране. Поистине "Амурским чудом" называют это грандиозное и величественное сооружение, длина которого составляет 2,6 км, пролеты моста - длиной по 127 м. Амурский мост ("Царский мост") соединил не только два противоположных берега Амура, но это и "венiec Транссиба, последняя точка в истории строительства Великого Сибирского пути".



"Амурское чудо XX века" - так называли железнодорожный мост, построенный около г. Хабаровска в 1916 г. его современники. Тогда он был самым крупным мостом в Старом Свете, с длиной 2600 м.





## **Амурский тигр – царь дальневосточной тайги.**



Тигр - один из самых больших наземных хищников нашей планеты, более крупными являются только медведи Камчатки и Приморья. Судите сами: масса крупного амурского тигра достигает 300-350 килограммов при длине тела от кончика носа до корня хвоста 2,5-3 метра. Сила тигра такая, что лося и изюбра давит без труда, а тушу массой 1 центнер



легко переносит в зубах, а препятствие высотой в рост человека с такой ношей перепрыгивает без труда.

Для амурских тигров особенно благоприятны кедрово-широколиственные леса в долинах и на горных склонах по среднему течению рек, стекающих к морю, где расчлененный рельеф и встречаются скальные массивы.

Амурского тигра принято считать "кабаньим пастухом", но в Сихотэ-Алинском заповеднике его основная добыча - изюбрь. Известны факты настойчивого преследования изюбрей тигром даже в тех местах, где постоянно держались кабаны.



**Шантарские острова - уголок нетронутой природы, до которого добираются только самые отважные.**

Шантарские острова расположены в юго-восточной части Охотского моря на территории Тугуро-Чумиканского района. Это заказник федерального значения, привлекающий туристов уникальностью ландшафтов, заросшими хвойным лесом скалами, сотнями водопадов на горных речках. Только на 1,5-2 месяца очищаются их прибрежные воды ото льда. Ещё в июле здесь плавают огромные айсберги, а уже в октябре выпадает снег, хотя находятся они на

широте Москвы. Частые туманы на островах чередуются с редкими, но сильными штормами. На островах бесчисленное количество скал и кекуров, десятки водопадов низвергаются с обрывистых Шантарских берегов. Неповторимы реки и озера. Самое крупное из которых - озеро Большое с впадающей в него рекой Оленьей.

Когда-то на Шантарах жили люди, сейчас же кроме работников метеостанции на островах никого нет. Зато в реках и озёрах обилие рыбы, по берегам бродят медведи, стоит гвалт от птичьих базаров, а в море плавают киты, касатки и огромное количество тюленей. Шантарские острова являются не только жемчужиной Охотоморья, но и невероятно интересны для туристов и путешественников со всего мира. Шантарский Архипелаг находится вдали от населённых пунктов: в 100 км. к западу находится пос.Чумикан, на таком же расстоянии к Югу вымирающий пос.Тугур, в 400-х километрах к Северу - г. Николаевск-на-Амуре. Этим и объясняется то, что на Шантарах сохранилась девственно чистая природа и животный мир.






**Петроглифы Сикачи-Аляна - памятники древнейшей цивилизации, ровесники Египетских пирамид.**

Петроглифы - памятники древнего наскального искусства. Петроглифы Сикачи-Аляна расположены на больших базальтовых валунах вдоль правого берега р. Амур, у сел Сикачи-Алян и Малышево (Хабаровский район) в 70 км от Хабаровска. Они представляют из себя изображения масок, зверей, птиц, змей, лодок, лунок - ямок и концентрических кругов. Всего найдено около 300 рисунков, в настоящее время сохранилось не более 160. Рисунки выполнены каменным инструментом методом глубокой

желобчатой выбивки и железным инструментом в стиле резной техники. Изображения относятся к эпохе мезолита, неолита, раннего железного века и раннего средневековья и датируются XII тыс. до н.э. — первой половиной I тыс. н.э. Первые научные описания и исследования петроглифов Нижнего Амура принадлежат Р. К. Мааку, обследовавшему долину р. Уссури в 1859 г. и Н. Альфтану (1894 г.).





Предполагают, что люди начали их создавать на берегах Амура более 3000 лет назад. То есть амурские петроглифы это ровесники египетских пирамид. На одном из валунов найдено изображение лошади. Археологи говорят, что лошади водились около Амура только в ледниковый период. Это самый



древний петроглиф. Несколько тысяч петроглифов разбросано по берегам реки Амур. До сих пор не все петроглифы известны. Многие унесены на дно паводковыми водами Амура, и поэтому их не успели зарисовать, но только видели. Некоторые перевернулись лицом вниз от напора льдин во время ледохода, и ни кто теперь не знает, какой перевернутый валун скрывает каменный лик.

**Дуссэ-Алинь - горное плато среди тайги, затерянный мир, найденный хабаровскими путешественниками.**



Хребет Дуссе-Алинь находится в самом центре Хабаровского края. Хребет уникален по своей красоте, необычности рельефа и обилию уникальных

природных объектов. Горы имеют острые гребни и отвесные скалистые склоны. Здесь, на одном из самых высоких хребтов Приамурья, образовались редкой красоты горные озера. Жемчужиной Дуссе-Алиня является озеро Медвежье, расположенное на высоте 1600м. С трех сторон оно огорожено отвесными скалами высотой до 300 м! Озеро как бы залегло в «берлогу» среди этих скал, поэтому его называли «Медвежьим». Не менее красиво и озеро «Горное».



Наиболее крупное из горных озер хребта – Корбохон, находится в верховьях одноименного ручья, притокалевой Буреи. Всевозможные легенды о нем до сих

пор бытуют у местных жителей. Озеро кажется черной бездонной дырой. Более девяти месяцев в году оно покрыто льдом. Черный цвет воды предполагает большую глубину, однако замеры показали, что она не превышает 14м. Корбохон - один из самых глубоких горных водоемов бассейна Амура.



# Топ – 7 чудес края

Итак, по моим исследованиям, я решила составить свой топ из мест, которые я посетила.

1. Амурский тигр - царь дальневосточной тайги
2. Шантарские острова - уголок нетронутой природы, до которого добираются только самые отважные
3. Цветок лотоса
4. Озеро Амур
5. Мост через Амур
6. Петроглифы Сикачи-Аляна - памятники древнейшей цивилизации, ровесники Египетских пирамид
7. Дуссэ-Алинь - горное плато среди тайги, затерянный мир, найденный хабаровскими путешественниками

# Заключение

Напоследок хочется сказать, что надо познавать свой родной край, надо открывать новые места, изучать флору и фауну Дальнего Востока, надо вглядываться в окружающий мир, и тогда вы увидите настоящие чудеса. Путешествуйте, не ленитесь!

С вами был ваш гид – Чжан Амина. До новых встреч!